1/ DATOS DEMOGRÁFICOS

DATOS MÁS RELEVANTES.

ESTRUCTURA DE LA POBLACIÓN:

- Población residente en Canarias.
- Pirámides de población de Tenerife.
- Población por tipología municipal y municipios.

DINÁMICA DE LA POBLACIÓN:

- Natalidad y Fecundidad.
- Defunciones y Esperanza de Vida.

FAMILIAS Y HOGARES.

DATOS MÁS RELEVANTES

- El 50,08% de la población canaria y el 50,51% de la población tinerfeña son mujeres.
- El 21,58% de las mujeres residentes en la Comunidad Autónoma de Canarias habita en la isla de Tenerife, siendo la isla que mayor número de mujeres aporta al conjunto del Archipiélago.
- Los municipios de la tipología Metropolitano (Santa Cruz de Tenerife y La Laguna) recogen el 41,32% de la población tinerfeña, suponiendo el 42,28% de las mujeres y el 40,35% de los hombres.
- El 14,95% de la población residente en Tenerife es extranjera, alcanzando casi la paridad total (el 49,67% son mujeres). Mayoritariamente provienen del resto de países de la Unión Europea (62,80%) y América (en su práctica totalidad de Sudamérica con un 24,29%) y residen fundamentalmente en la tipología municipal "Turístico" (49,95%).
- En los municipios de Adeje y Santiago del Teide la población extranjera supera en número a la población española.
- En la década 2001-2011 se ha dado un incremento de la población del 22,11%, concentrándose fundamentalmente en las cohortes a partir de los 40 años.
- El peso poblacional de las personas menores de 20 años ha descendido mientras que el de las personas mayores de 65 años ha aumentado.
- La isla de Tenerife es una manifestación de la tendencia de las sociedades occidentales en las últimas décadas al encontrarnos ante una población envejecida con una tasa de natalidad baja y una mayor longevidad.
- La tipología municipal "Rural" es la más envejecida.
- Las mujeres tinerfeñas han retrasado la edad de la maternidad situándose en los 31 años (se ha duplicado desde el año 2000 el número de mujeres que son madres entre los 40 y los 44 años).
- La Tasa Bruta de Natalidad, la Tasa General de Fecundidad y el Índice Sintético de Fecundidad se sitúan en 2010 en los valores más bajos de la década siendo el mayor descenso el experimentado desde el año 2008.
- Mueren más hombres que mujeres aunque en la década 2000-2010 las cifras se han acercado.
- La esperanza de vida al nacer de las mujeres se sitúa en 84,83 años y la de los hombres en 78,97 años.
- Todas las tipologías de hogares han sufrido un descenso en el periodo 2004-2007 a excepción de la categoría "Madres solas con hijos/as" que se ha incrementado.
- La población canaria cada vez es más pobre y especialmente las mujeres. Más hombres que mujeres se encuentran por encima de la línea de pobreza relativa y más mujeres que hombres se encuentran por debajo de la línea de pobreza relativa.
- En 2007 los hogares tinerfeños siguen identificando la figura masculina del hogar como su persona principal (62,3%).
- La comarca que mayor porcentaje de población bajo el umbral de la pobreza presenta es "Valle de Güímar" (17%) y la que menor "Daute" (9%).

ESTRUCTURA DE LA POBLACION

1. Población residente en canarias.

Tabla 1. Población residente en Canarias según sexo e isla. Año 2011.

	Mujeres	Hombres	AMBOS SEXOS	% Mujeres	% Hombres	% AMBOS SEXOS
Lanzarote	69.395	73.122	142.517	3,26	3,44	6,70
Fuerteventura	49.195	54.877	104.072	2,31	2,58	4,89
Gran Canaria	427.149	423.242	850.391	20,09	19,90	39,99
Tenerife	458.930	449.625	908.555	21,58	21,14	42,72
La Gomera	11.308	11.768	23.076	0,53	0,55	1,08
La Palma	43.814	43.349	87.163	2,06	2,04	4,10
El Hierro	5.387	5.608	10.995	0,25	0,26	0,52
TOTAL	**1.065.178**	**1.061.591**	**2.126.769**	**50,08**	**49,91**	**100**

Fuente: Instituto Canario de Estadística (ISTAC).
Elaboración propia.

El Archipiélago Canario con una población total de 2.126.769 habitantes, está compuesto por 1.065.178 mujeres que representan el 50,08% y 1.061.591 hombres que representan el 49,92%, según datos del Padrón Municipal de Habitantes a fecha 1 de enero de 2011.

Tenerife, la isla con mayor número de población del Archipiélago, supone el 42,72% de la población canaria, aportando el 21,58% de las mujeres residentes en Canarias y el 21,14% de los hombres residentes en Canarias. Cuenta con 908.555 habitantes, siendo el 50,51% mujeres y el 49,49% hombres.

Junto con la isla de Gran Canaria suman el 82,71% de la población del Archipiélago.

Gráfica 1. Población residente en Canarias según sexo e isla. Año 2011. (Porcentaje)

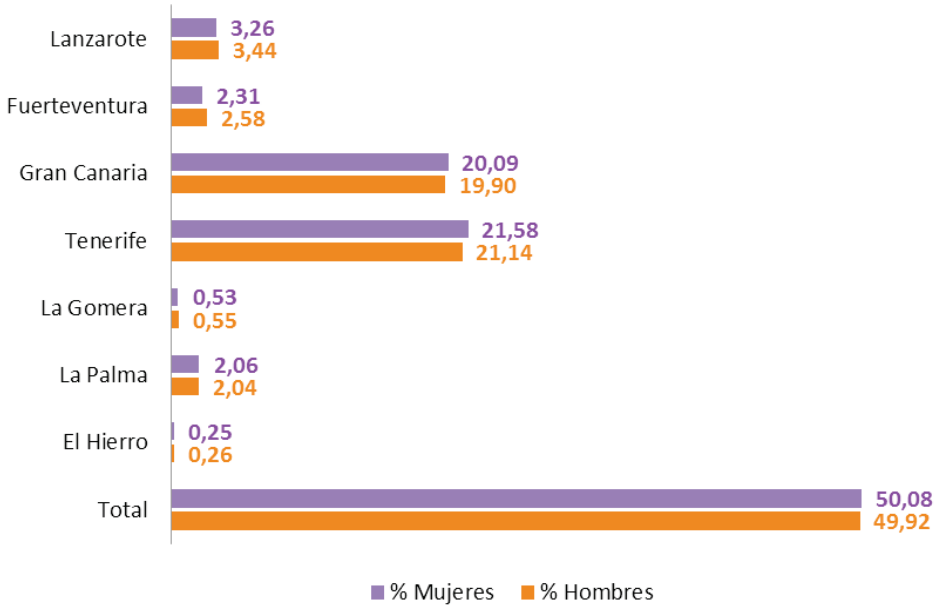

Los datos indican el porcentaje de mujeres y hombres habitantes en cada una de las islas sobre la totalidad de las mujeres y los hombres de Canarias.

Fuente: Instituto Canario de Estadística (ISTAC).

Elaboración propia.

2. Pirámides de Población de Tenerife.

Gráfica 2. Pirámide de población de Tenerife. Año 2001.

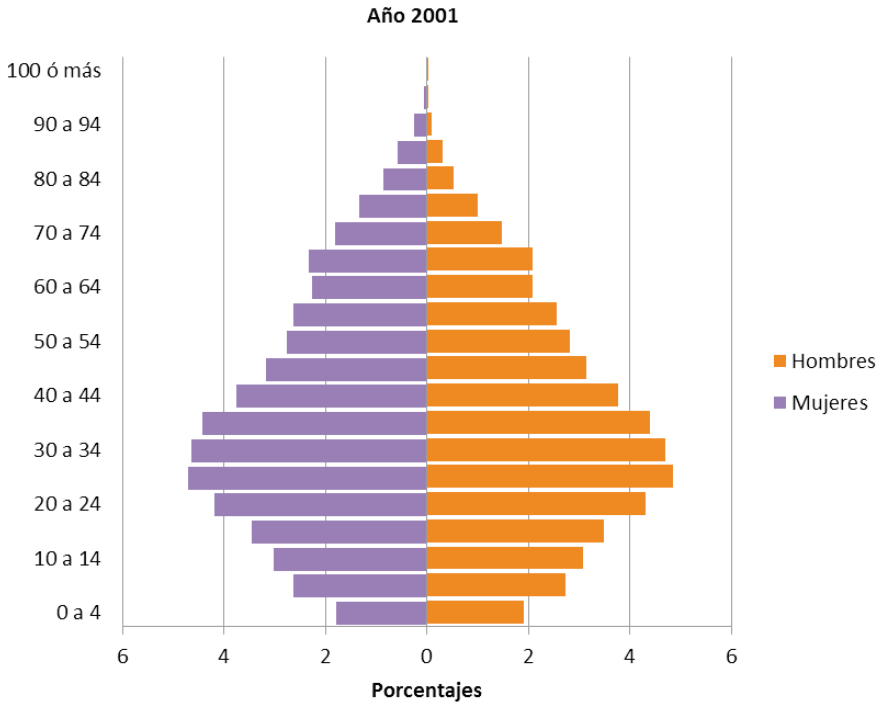

Fuente: Instituto Canario de Estadística (ISTAC).
Elaboración propia.

En el año 2001, la población estaba compuesta por 744.076 personas de las cuales el 65,14% formaba parte de los grupos de edad comprendidos entre los 20 y los 64 años, siendo mayoritarios los grupos de 20 a 39 años (nacidas/os entre 1962 y 1981) que suponían el 36,18%. Por su parte la población menor de 20 años representaba el 22,11% de la población mientras que la población a partir de los 65 años representaba el 12,75%.

En relación a la diferencia entre ambos sexos, para las cohortes de edad entre los 0 y los 54 años hay una mayoría de hombres a excepción de las cohortes 35-39 y 45-49, mientras que a partir de los 55 años y para todas ellas hay una mayoría de mujeres que además progresivamente se va incrementando llegando a ser las mujeres el doble que los hombres a partir de los 85 años en todas las cohortes, lo que demuestra la mayor esperanza de vida de las mujeres.

Gráfica 3. Pirámide de población de Tenerife. Año 2011.

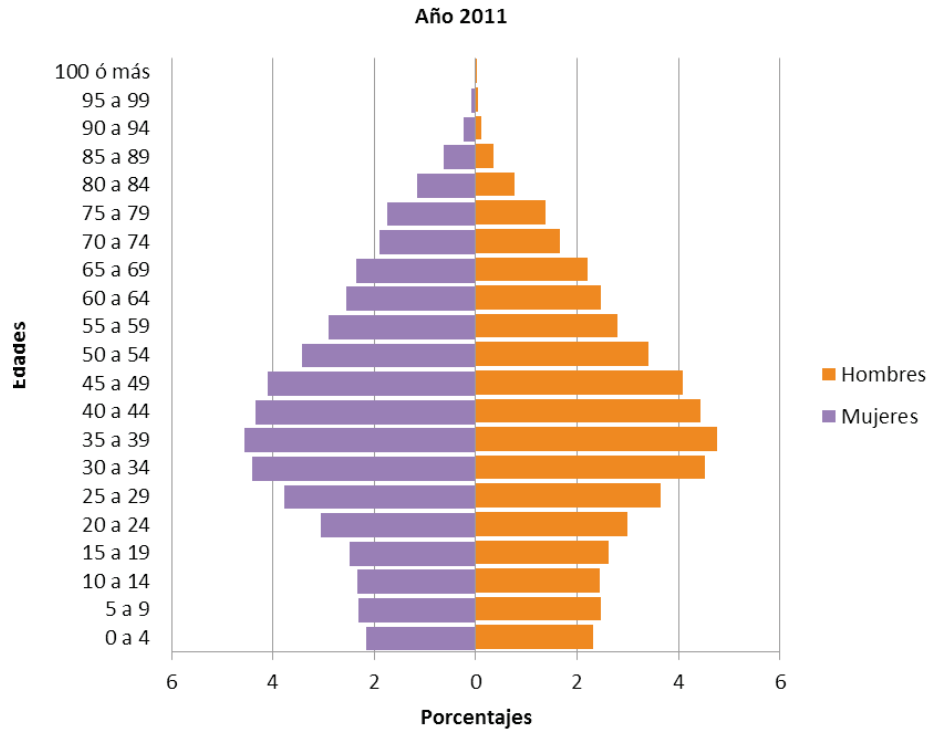

Fuente: Instituto Canario de Estadística (ISTAC).
Elaboración propia.

En el año 2011, se observa que a pesar de que también la población se concentra mayoritariamente entre los 20 y los 64 años, el mayor peso poblacional se muestra en los grupos de 30 a 49, coincidiendo con las personas nacidas entre 1962 y 1981 como en el año 2001, suponiendo el 34,53% de la población. Las personas de menos de 20 años son el 19,15% de la población y las personas de 65 años y más representan el 14,62%.

En relación a las diferencias por sexo se observa el mismo fenómeno que en el año 2001, hay un mayor nacimiento de niños y un mayor número de hombres que de mujeres en las edades centrales y es a partir, en este caso, de los 45 años cuando para todas las cohortes de edad hay más mujeres que hombres, llegando también a doblar su número a partir de los 90 años.

Tenerife presenta en el año 2011 una pirámide de población regresiva con una base más estrecha que los escalones centrales debido a la baja natalidad y un peso poblacional similar a los escalones más cercanos a la cúspide teniendo aproximadamente el mismo peso poblacional las/os menores de 20 años que las/os mayores de 65 años (19,15% y 14,62% respectivamente) dada la longevidad por el aumento de la esperanza de vida y una estructura poblacional que concentra en las edades centrales a la gran mayoría de la población, lo que indica que la población tinerfeña ha ido envejeciendo y seguirá haciéndolo si la tasa de natalidad no aumenta, siendo además esta población envejecida mayoritariamente mujeres tanto en la actualidad como en el futuro.

En la siguiente tabla se presentan los datos por grandes grupos de edad y hace referencia al peso poblacional de los mismos para cada uno de los años, el incremento o descenso porcentual de la población así como el incremento o descenso del peso poblacional:

Tabla 2. Comparativa de las pirámides de población de Tenerife 2001 y 2011.

		Número absoluto	Peso poblacional (%)	
AÑO 2001	Menos de 20 años	164.526	22,11	
	De 20 a 39 años	269.215	36,18	
	De 40 a 64 años	215.491	28,96	
	65 y más años	94.844	12,75	
	TOTAL	**744.076**	**100,00**	
AÑO 2011	Menos de 20 años	173.951	19,15	
	De 20 a 39 años	288.030	31,70	
	De 40 a 64 años	313.755	34,53	
	65 y más años	132.819	14,62	
	TOTAL	**908.555**	**100,00**	
AÑOS 2001-2011		Diferencia	Incremento/ Descenso de la población (%)	Incremento/ Descenso Peso poblacional (%)
	Menos de 20 años	9.425	5,73	-2,96
	De 20 a 39 años	18.815	6,99	-4,48
	De 40 a 64 años	98.264	45,60	5,57
	65 y más años	37.975	40,04	1,87
	TOTAL	**164.479**	**22,11**	

Fuente: Instituto Canario de Estadística (ISTAC).
Elaboración propia.

A pesar de que la población de menos de 20 años se ha incrementado en un 5,73%, el peso poblacional para estos grupos de edad ha descendido un 2,96%, al igual que ha sucedido con las cohortes que comprenden desde los 20 hasta los 39 años que a pesar de incrementarse en un 6,99% en relación a la totalidad de la población ha descendido su peso en 4,48 puntos porcentuales. Sin embargo, a partir de los 40 años los datos muestran un incremento de la población por encima del 40%, es decir casi se duplica la población, y también un incremento del peso poblacional.

En valores absolutos se observa un incremento para todas las cohortes de edad a excepción de aquellas que comprenden las edades de 10 a 29 años que han descendido, por lo tanto se observa tanto un pequeño incremento de la natalidad, que no alcanza la tasa de reposición generacional necesaria, como un aumento de la longevidad en los últimos 10 años.

Sin embargo es a partir de los 40 años cuando se observa un gran incremento de la población, el 45,50% de los grupos de edad de 40 a 64 años y un 40,04% de los grupos de edad de 65 y más años, como del peso poblacional sobre el total de la población dado que se incrementa 5,57 y 1,87 puntos respectivamente.

La década de 2001-2011 se ha caracterizado por un ligero incremento de la base por el aumento de la población en las cohortes 0-4 y 5-9, un descenso de la población de 10 a 29 años y un incremento significativo para todas las cohortes a partir de los 30 años, destacando las edades comprendidas entre 40 y los 54 años que para todas las cohortes se incrementa en más de 20.000 personas.

Nos encontramos ante una población envejecida donde el aumento de personas mayores de 65 años dobla el aumento de la población de 0 a 9 años, debido a la baja tasa de natalidad y una longevidad mayor por el aumento progresivo de la esperanza de vida, reforzando el envejecimiento de la población que viene definiendo a las sociedades occidentales en las últimas décadas.

3. Población por Tipología Municipal y Municipios.

Los municipios que se recogen bajo la tipología municipal "Metropolitano", suponen casi la mitad de la población total de la isla de Tenerife, superando el 40% de la población total tanto de mujeres como de hombres.

El mayor porcentaje de la población se concentra en el municipio de Santa Cruz de Tenerife, estando el 59,66% de las mujeres y el 58,71% de los hombres concentradas/os en el mismo. En ambos municipios es mayoritaria la presencia de mujeres y de hombres en las cohortes que comprenden las edades de 25 a 54 años, siendo la mayor para ambos sexos la cohorte 30 a 34 seguida muy de cerca de la cohorte inmediatamente superior (35 a 39).

La tipología "Metropolitano" se caracteriza por tener las mujeres una mayor presencia ya que son el 51,68%, mientras que los hombres son el 48,32%, por lo tanto no existe una infrarrepresentación de ninguno de los sexos.

Tabla 3. Población según sexo, grupo de edad y municipio.
Tipología Municipal Metropolitano. Año 2011.

	Municipio		0-15	16-34	35-64	65-79	80 y +	TOTAL
METROPOLITANO	La Laguna	M	11.157	21.592	33.704	8.707	3.120	78.280
		H	11.825	21.635	32.551	7.168	1.728	74.907
	Santa Cruz de Tenerife	M	15.036	30.014	49.706	14.878	6.141	115.775
		H	16.009	29.202	46.848	11.248	3.189	106.496
	TOTAL MUJERES		**26.193**	**51.606**	**83.410**	**23.585**	**9.261**	**194.055**
	TOTAL HOMBRES		**27.834**	**50.837**	**79.399**	**18.416**	**4.917**	**181.403**
	TOTAL AMBOS SEXOS		**54.027**	**102.443**	**162.809**	**42.001**	**14.178**	**375.458**

M = Mujeres; H = Hombres.
Fuente: Instituto Canario de Estadística (ISTAC).
Elaboración propia.

Nacen más niños que niñas, siendo una constante la mayor presencia de hombres que de mujeres hasta la edad de 40 años a excepción del dato en las cohortes 20 a 24 y 25 a 29. A partir de los 40 se invierte la tendencia y para todas las cohortes sin excepción el número de mujeres es mayor al de los hombres, incidiendo en el envejecimiento de la población con una mayor presencia de mujeres en las edades cercanas a la cúspide.

Gráfica 4. Pirámide de población de la tipología municipal Metropolitano. Año 2011.

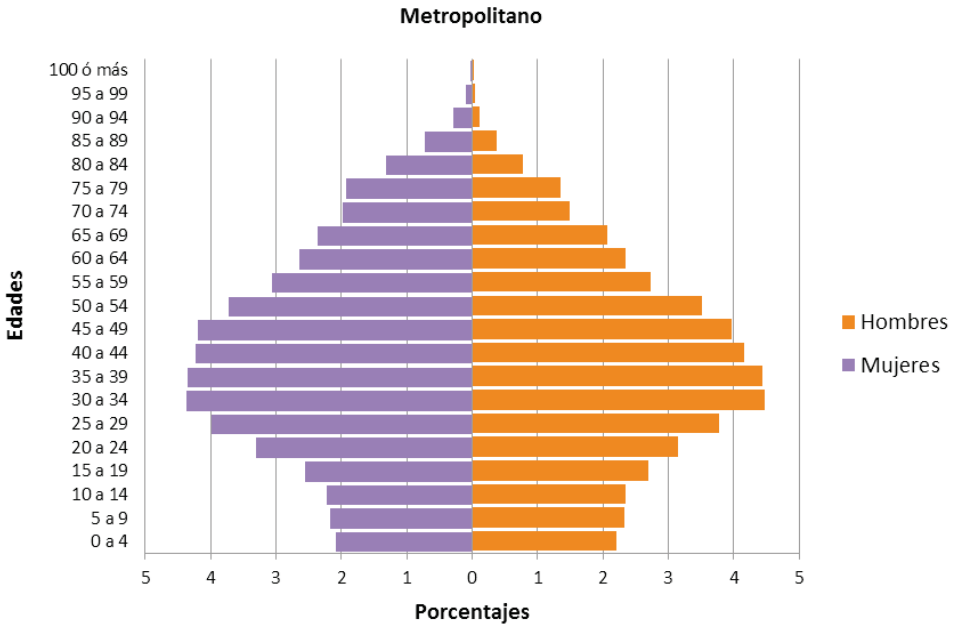

Fuente: Instituto Canario de Estadística (ISTAC).

Elaboración propia.

Tabla 4. Población según sexo, grupo de edad y municipio. Tipología Municipal Residencial. Año 2011.

	Municipio		0-15	16-34	35-64	65-79	80 y +	TOTAL
RESIDENCIAL	Candelaria	M	2.062	3.512	5.857	1.389	393	13.213
		H	2.222	3.377	5.659	1.234	252	12.744
	Granadilla de Abona	M	3.601	5.873	8.856	1.555	463	20.348
		H	3.773	6.065	9.635	1.438	296	21.207
	El Rosario	M	1.478	2.025	3.975	716	241	8.435
		H	1.577	2.093	4.383	743	152	8.948
	San Miguel de Abona	M	1.578	2.179	3.817	711	167	8.452
		H	1.586	2.083	4.067	808	134	8.678
	El Sauzal	M	722	1.075	2.049	507	217	4.570
		H	714	1.159	2.021	468	133	4.495
	Tacoronte	M	1.923	2.857	5.253	1.337	442	11.812
		H	2.030	2.998	5.387	1.184	288	11.887
	Tegueste	M	803	1.381	2.448	641	200	5.473
		H	900	1.404	2.405	555	137	5.401
TOTAL MUJERES			**12.167**	**18.902**	**32.255**	**6.856**	**2.123**	**72.303**
TOTAL HOMBRES			**12.802**	**19.179**	**33.557**	**6.430**	**1.392**	**73.360**
TOTAL AMBOS SEXOS			**24.969**	**38.081**	**65.812**	**13.286**	**3.515**	**145.663**

M = Mujeres; H = Hombres.

Fuente: Instituto Canario de Estadística (ISTAC).

Elaboración propia.

Gráfica 5. Pirámide de población de la tipología municipal Residencial. Año 2011.

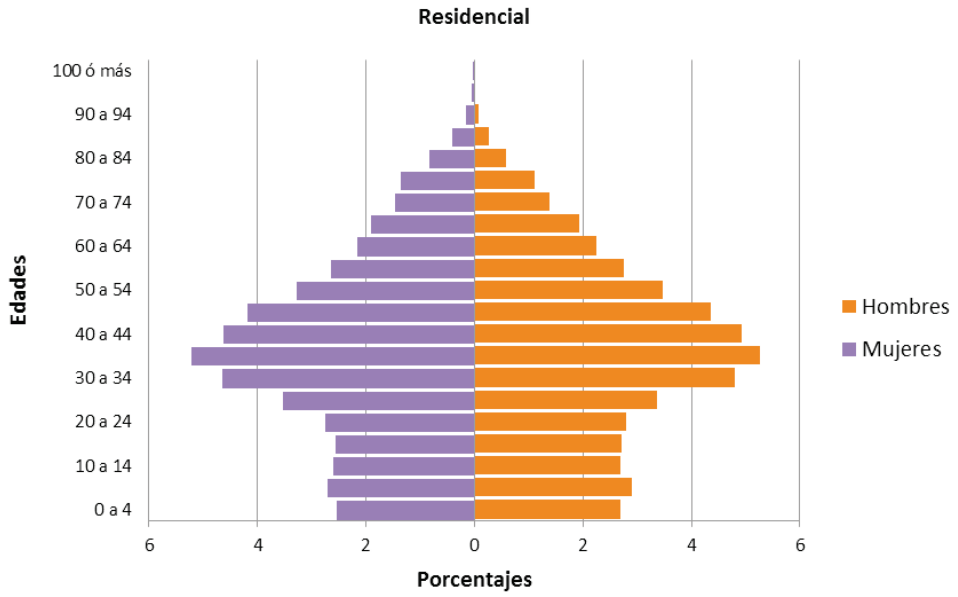

Fuente: Instituto Canario de Estadística (ISTAC).
Elaboración propia.

Los municipios que comprenden la tipología municipal "Residencial" suponen el 16,03% de la población de la isla de Tenerife, siendo las mujeres el 15,75% de la totalidad de las mujeres y los hombres el 16,32% de la totalidad de los hombres.

En esta tipología se observa una presencia equilibrada a pesar de ser mayor la de hombres al ser estos el 50,36% y las mujeres el 49,64%. Por municipios, el más poblado es Granadilla de Abona que supera las 40.000 personas residentes, seguido de Candelaria y Tacoronte con más de 20.000 habitantes.

En este caso, las cohortes con mayor número de población son las que comprenden las edades entre los 30 y los 49 años, siendo mayoritaria la de 35 a 39 tanto para mujeres como para hombres. Hasta los 64 años a excepción de la cohorte 25 a 29 son mayoritarios los hombres, aunque a partir de esa edad para todas las cohortes son mayoría las mujeres, llegando a ser el doble de población femenina que masculina a partir de los 85 años y significativa la diferencia en la cohorte 100 o más donde no hay ningún hombre pero hay 9 mujeres.

Tabla 5. Población según sexo, grupo de edad y municipio. Tipología Municipal Rural. Año 2011.

	Municipio		0-15	16-34	35-64	65-79	80 y +	TOTAL
RURAL	Arafo	M	424	659	1.138	374	188	2.783
		H	425	655	1.219	328	126	2.753
	Arico	M	513	887	1.719	546	189	3.854
		H	515	962	1.894	574	125	4.070
	Buenavista del Norte	M	281	565	1.063	397	172	2.478
		H	290	680	1.162	376	117	2.625
	Fasnia	M	181	304	587	261	138	1.471
		H	163	353	719	239	70	1.544
	La Guancha	M	384	672	1.124	416	176	2.772
		H	401	701	1.152	354	75	2.683
	San Juan de la Rambla	M	330	694	1.040	345	148	2.557
		H	371	688	1.122	278	77	2.536
	Los Silos	M	314	570	1.021	518	208	2.631
		H	307	595	1.077	482	165	2.626
	El Tanque	M	229	321	614	218	83	1.465
		H	182	391	594	217	54	1.438
	Vilaflor de Chasna	M	132	192	379	133	50	886
		H	124	220	430	122	49	945
	TOTAL MUJERES		**2.788**	**4.864**	**8.685**	**3.208**	**1.352**	**20.897**
	TOTAL HOMBRES		**2.778**	**5.245**	**9.369**	**2.970**	**858**	**21.220**
	TOTAL AMBOS SEXOS		**5.566**	**10.109**	**18.054**	**6.178**	**2.210**	**42.117**

M = Mujeres; H = Hombres.
Fuente: Instituto Canario de Estadística (ISTAC).
Elaboración propia.

Gráfica 6. Pirámide de población de la tipología municipal Rural. Año 2011.

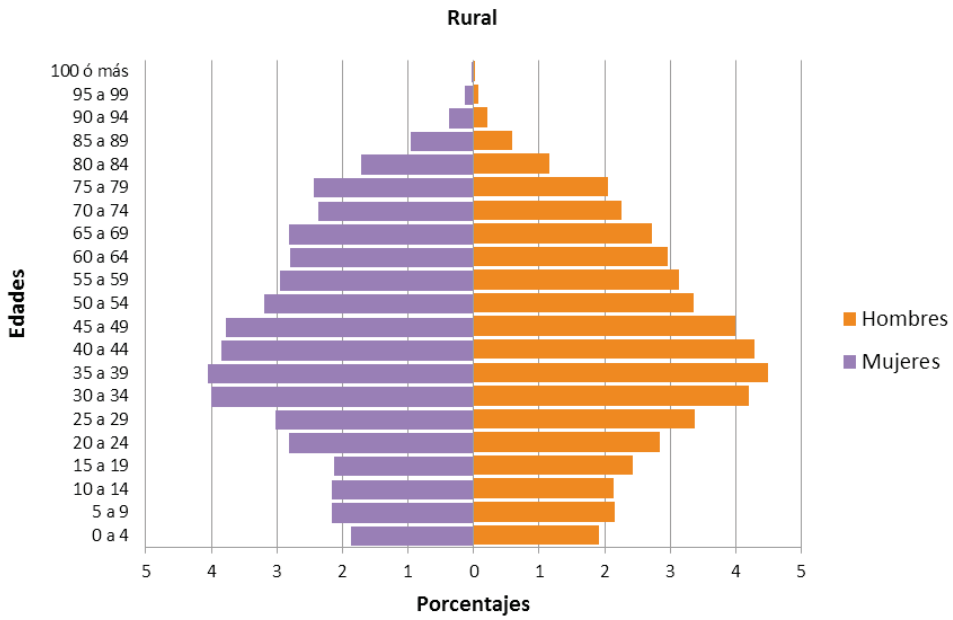

Fuente: Instituto Canario de Estadística (ISTAC).
Elaboración propia.

Los municipios que se agrupan bajo la tipología municipal "Rural" son los menos poblados de la isla de Tenerife, representando únicamente un 4,64% de su población. Por sexos, suponen el 4,55% de las mujeres y el 4,72% de los hombres de Tenerife.

También es este caso se observa una presencia equilibrada con mayor incidencia de hombres que de mujeres, 50,68% y 49,62% respectivamente. El municipio más poblado es Arico con 7.924 habitantes y el menos poblado es Vilaflor de Chasna con 1.831 habitantes, siendo también el menos poblado de la isla de Tenerife.

Por edades se contempla un mayor número de habitantes en las comprendidas entre los 35 y 64 años, aunque en este caso se hace muy evidente el envejecimiento de la población por la alta concentración de habitantes a partir de los 60 años y hasta los 79 tanto en hombres como en mujeres. Como dato significativo destacar que hay más población en la cohorte de edad 75 a 79 años que en cualquier cohorte anterior a la de 20 a 24 años.

Para esta tipología también las mujeres son mayoría en todas las cohortes a partir de 65 a 69, mientras que anteriormente son mayoría los hombres a excepción de 10 a 14, dándose de nuevo la feminización del envejecimiento.

Tabla 6. Población según sexo, grupo de edad y municipio.
Tipología Municipal Turístico. Año 2011.

	Municipio		0-15	16-34	35-64	65-79	80 y +	TOTAL
TURÍSTICO	Adeje	M	3.480	6.520	9.822	1.712	366	21.900
		H	3.688	6.425	10.917	1.899	305	23.234
	Arona	M	5.437	10.598	16.370	3.389	709	36.503
		H	5.992	10.868	17.740	3.667	569	38.836
	Puerto de la Cruz	M	1.762	3.807	7.026	3.158	1.054	16.807
		H	1.814	3.919	6.824	2.785	668	16.010
	Santiago del Teide	M	676	1.161	2.555	1.306	410	6.108
		H	703	1.143	2.539	1.311	470	6.166
	TOTAL MUJERES		**11.355**	**22.086**	**35.773**	**9.565**	**2.539**	**81.318**
	TOTAL HOMBRES		**12.197**	**22.355**	**38.020**	**9.662**	**2.012**	**84.246**
	TOTAL AMBOS SEXOS		**23.552**	**44.441**	**73.793**	**19.227**	**4.551**	**16.5564**

M = Mujeres; H = Hombres.
Fuente: Instituto Canario de Estadística (ISTAC).
Elaboración propia.

Gráfica 7. Pirámide de población de la tipología municipal Turístico. Año 2011.

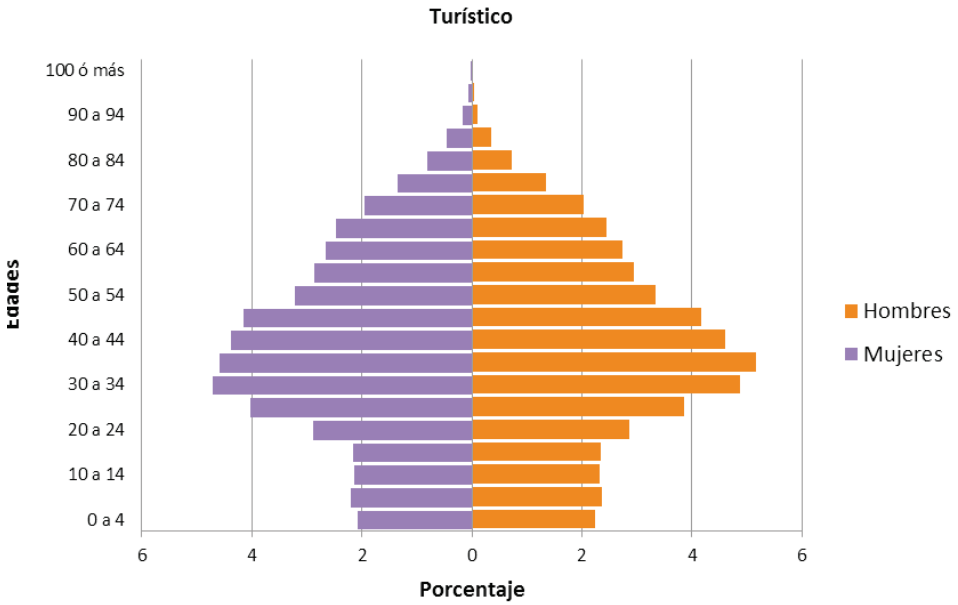

Fuente: Instituto Canario de Estadística (ISTAC).
Elaboración propia.

Los cuatro municipios que acoge la tipología municipal "Turístico", son el 18,22% de la población total de Tenerife, convirtiéndose en la tercera más poblada tras la tipología "Urbano". Los hombres son el 18,74% del total de los hombres y las mujeres el 17,72% de la totalidad de las mujeres de la Isla.

Por municipios, Arona es el más poblado superando los 50.000 habitantes (junto con Santa Cruz de Tenerife y La Laguna son los únicos municipios que superan esta cifra), y el menos poblado es Santiago del Teide. Por sexos, encontramos una mayor presencia de hombres ya que son el 50,88% de la población.

La mayor concentración de habitantes la encontramos como viene siendo habitual en las edades comprendidas entre los 35 y los 64 años tanto en hombres como en mujeres, concentrándose gran parte de la población en las cohortes que comprenden las edades desde los 30 a los 49 años.

La pirámide es muy similar a la tipología municipal "Residencial" aunque con un mayor peso de la población mayor a partir de los 65 años, donde la presencia también es mayoritaria para las mujeres.

Tabla 7. Población según sexo, grupo de edad y municipio. Tipología Municipal Urbano. Año 2011.

	Municipio		0-15	16-34	35-64	65-79	80 y +	TOTAL
URBANO	Garachico	M	285	586	1.149	462	187	2.669
		H	338	616	1.199	396	109	2.658
	Guía de Isora	M	1.672	2.783	4.259	1.130	303	10.147
		H	1.689	2.766	4.439	1.128	227	10.249
	Güímar	M	1.321	2.294	3.796	1.197	536	9.144
		H	1.397	2.346	3.962	995	287	8.987
	Icod de los Vinos	M	1.648	3.019	5.175	1.700	593	12.135
		H	1.838	3.158	5.140	1.527	349	12.012
	La Matanza de Acentejo	M	644	1.120	1.800	520	153	4.237
		H	695	1.157	1.975	479	112	4.418
	La Orotava	M	3.381	5.252	9.065	2.614	842	21.154
		H	3.602	5.363	8.888	2.208	491	20.552
	Los Realejos	M	2.907	4.776	8.318	2.413	810	19.224
		H	3.098	4.805	8.246	2.133	509	18.791
	Santa Úrsula	M	1.153	1.746	3.239	760	242	7.140
		H	1.259	1.733	3.326	704	171	7.193
	La Victoria de Acentejo	M	663	1.194	1.887	561	202	4.507
		H	713	1.200	2.000	499	124	4.536
	TOTAL MUJERES		13.674	22.770	38.688	11.357	3.868	90.357
	TOTAL HOMBRES		14.629	23.144	39.175	10.069	2.379	89.396
	TOTAL AMBOS SEXOS		28.303	45.914	77.863	21.426	6.247	179.753

M = Mujeres; H = Hombres.
Fuente: Instituto Canario de Estadística (ISTAC).
Elaboración propia.

Gráfica 8. Pirámide de población de la tipología municipal Urbano. Año 2011.

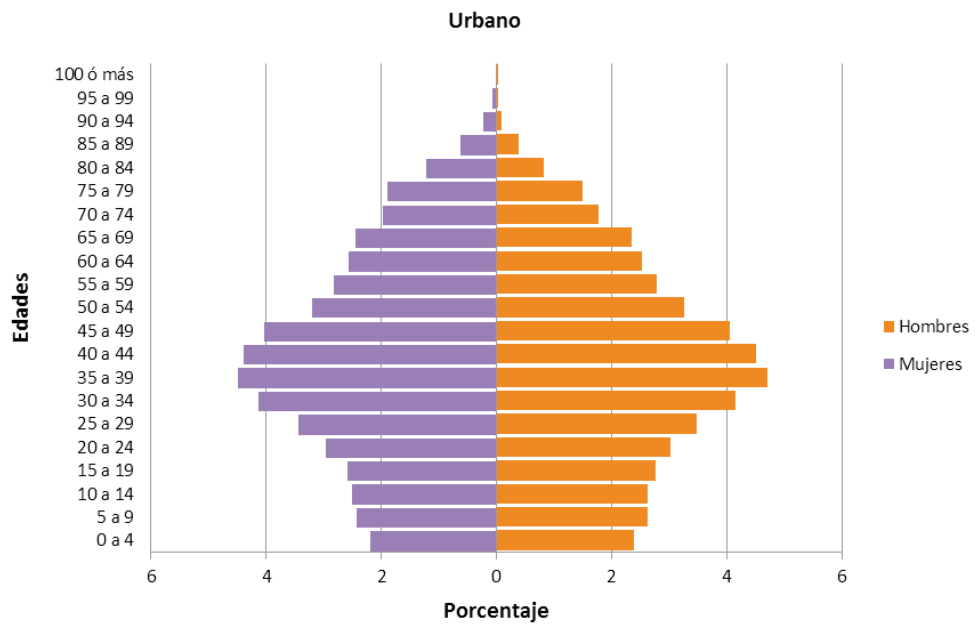

Fuente: Instituto Canario de Estadística (ISTAC).
Elaboración propia.

Por último, la tipología municipal "Urbano" acoge a los municipios que aglutinan tras la tipología "Metropolitano" al mayor número de población en la isla de Tenerife, al suponer el 19,78% de la población. Por sexos, aporta el 19,69% de las mujeres y el 19,88% de los hombres.

Los nueve municipios que la conforman están compuestos por un 50,27% de mujeres y un 49,73% de hombres, siendo junto con la tipología "Metropolitano" las únicas que tienen una mayor concentración de mujeres.

El municipio más poblado es La Orotava, seguido muy de cerca de Los Realejos, y el menos poblado es Garachico.

Por edades, la franja de edad que mayor concentración de población tiene es la de 35 a 64 años, y por cohortes destacan aquellas que comprenden las edades de 30 a 49 años. En todas las cohortes hasta 50 a 54 tienen una mayor presencia los hombres mientras que a partir de esa cohorte son mayoría las mujeres.

Los datos muestran que todas las tipologías municipales reflejan la tendencia de la isla de Tenerife al darse una baja natalidad y un cada vez mayor envejecimiento de la población fundamentalmente de la población femenina.

Tabla 8. Población según sexo y tipología municipal. Año 2011.

	Mujeres	%	Hombres	%	AMBOS SEXOS	%
Metropolitano	194.055	51,68	181.403	48,32	375.458	41,32
Residencial	72.303	49,64	73.360	50,36	145.663	16,03
Rural	20.897	49,62	21.220	50,38	42.117	4,64
Turístico	81.318	49,12	84.246	50,88	165.564	18,22
Urbano	90.357	50,27	89.396	49,73	179.753	19,78
TOTAL	**458.930**	**50,51**	**449.625**	**49,49**	**908.555**	**100,00**

Fuente: Instituto Canario de Estadística (ISTAC).
Elaboración propia.

Gráfica 9. Peso poblacional por tipología municipal.
Año 2011. (Porcentaje).

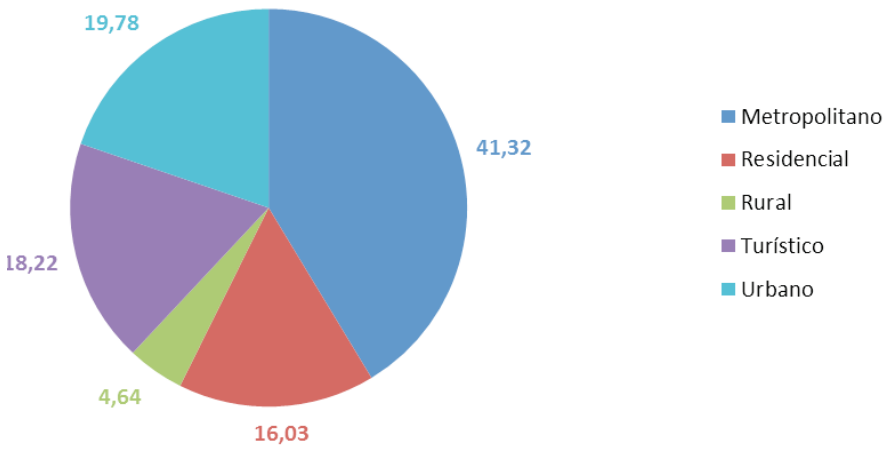

Los datos indican el porcentaje de población que recoge esa tipología municipal de la población total de la isla.
Fuente: Instituto Canario de Estadística (ISTAC).
Elaboración propia.

De los 31 municipios que forman la isla de Tenerife, dos de ellos concentran a casi la mitad de la población, ambos agrupados bajo la tipología municipal "Metropolitano" y con un total de 375.458 habitantes, esto es el 41,32% de la población de Tenerife. El resto de los municipios que aglutinan al 58,68% de la población, se concentran mayoritariamente en los municipios que conforman las tipologías "Turístico" y "Urbano", siendo menos significativa la tipología "Residencial" y "Rural", esta última con únicamente un 4,64% de la población.

Gráfica 10. Población según sexo y tipología municipal.
Año 2011. (Porcentaje).

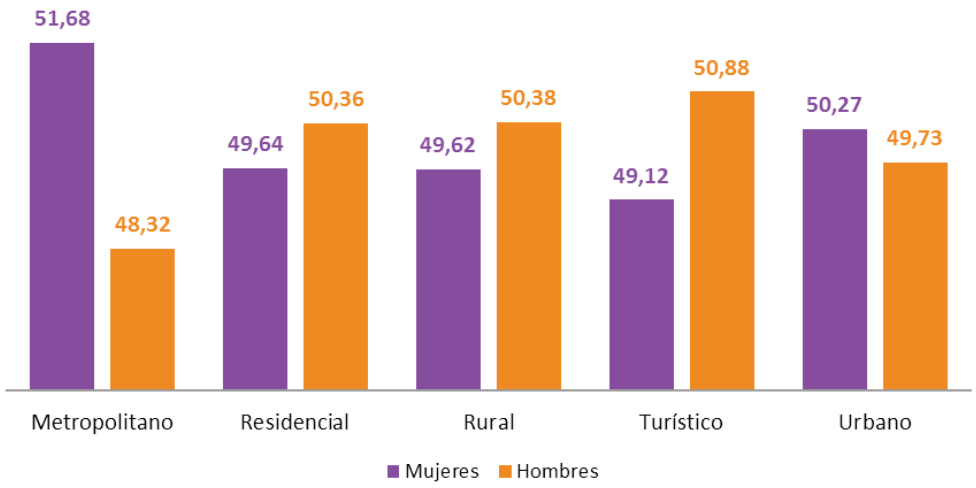

Los datos indican el porcentaje de mujeres y hombres en esa tipología municipal.
Fuente: Instituto Canario de Estadística (ISTAC).
Elaboración propia.

En tres de las cinco tipologías encontramos un porcentaje mayor de hombres que de mujeres superando el 50%, mientras que para la totalidad de la isla de Tenerife son más mujeres que hombres, observando una casi total paridad con una diferencia de únicamente 1,02 puntos porcentuales, lo que se explica en parte por la mayor incidencia de la mortalidad en los hombres y la mayor esperanza de vida de las mujeres, a pesar del mayor número de nacimientos de niños.

Gráfica 11. Población según sexo y edad. Tenerife. Año 2011.

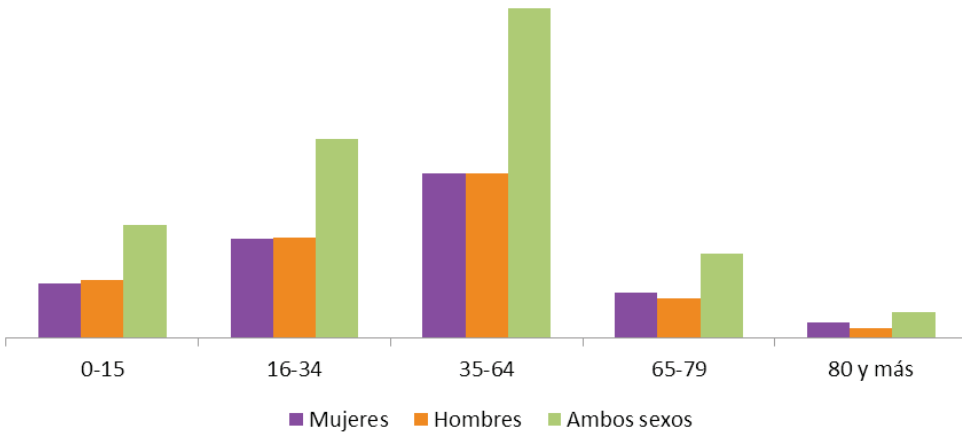

Fuente: Instituto Canario de Estadística (ISTAC).
Elaboración propia.

Tanto en los datos referidos a la isla de Tenerife como en los referidos a las tipologías municipales el mayor número de población se encuentra en la franja de edad de 35 a 64 años, siendo más hombres en todas ellas a excepción de "Metropolitano" que son más mujeres. Así mismo en las edades 16-34 hay más hombres que mujeres, por lo tanto también hay más hombres que mujeres en edad de trabajar, aunque la diferencia es de tan solo 1.241 hombres más que mujeres; tendencia que se invierte en las edades comprendidas a partir de los 65 años donde hay una mayoría de mujeres, visibilizando el proceso de feminización del envejecimiento.

En la tabla siguiente se presentan los datos más significativos para cada una de las tipologías municipales:

Tabla 9. Distribución de la población según grupo de edad y tipología municipal. Año 2011.

	Grupos de edad	Número absoluto	Peso poblacional (%)
Metropolitano	Menos de 20	69.931	18,63
	De 20 a 39	119.577	31,85
	De 40 a 64	129.771	34,56
	65 y más	56.179	14,96
	TOTAL	**375.458**	**100,00**
Residencial	Menos de 20	31.153	21,39
	De 20 a 39	47.184	32,39
	De 40 a 64	50.525	34,69
	65 y más	16.801	11,53
	TOTAL	**145.663**	**100,00**
Rural	Menos de 20	7.144	16,96
	De 20 a 39	12.126	28,79
	De 40 a 64	14.459	34,33
	65 y más	8.388	19,92
	TOTAL	**42.117**	**100,00**
Turístico	Menos de 20	29.552	17,85
	De 20 a 39	54.583	32,97
	De 40 a 64	57.651	34,82
	65 y más	23.778	14,36
	TOTAL	**165.564**	**100,00**
Urbano	Menos de 20	36.171	20,12
	De 20 a 39	54.560	30,35
	De 40 a 64	61.349	34,13
	65 y más	27.673	15,40
	TOTAL	**179.753**	**100,00**

Fuente: Instituto Canario de Estadística (ISTAC).
Elaboración propia.

En todas las tipologías municipales observamos el mismo fenómeno que en la pirámide poblacional de la isla de Tenerife para 2011, un mayor peso poblacional en los grupos de edad que comprenden las edades de 20 a 64 años con una mayor significancia de los grupos que oscilan de los 40 a los 64 años.

A excepción de la tipología "Rural", el peso poblacional de las/os menores de 20 años es mayor a 65 y más, superando en dos de ellas el 20% de la población, destacando la tipología "Residencial" donde la población de menos de 20 años casi es el doble que la población de 65 y más; sin embargo en la tipología "Rural" se observa el fenómeno inverso: hay un mayor número de personas mayores de 65 años siendo su peso poblacional también mayor, por lo que el envejecimiento de la población se hace patente en estos municipios, siendo mayoritaria la presencia de mujeres que adquieren una representación significativa en relación a los hombres a partir de los 80 años.

Tabla 10. Población extranjera según sexo, continente de procedencia y tipología municipal. Año 2011.

		Resto UE-27	Resto Europa	África	América	Asia	Oceanía	Apátridas	TOTAL
Metropolitano	M	4.638	233	525	7.182	852	5	3	13.438
	H	4.564	187	1.225	5.392	791	5	2	12.166
	AS	**9.202**	**420**	**1.750**	**12.574**	**1.643**	**10**	**5**	**25.604**
Residencial	M	6.786	259	447	3.678	190	3	6	11.369
	H	7.504	215	949	3.088	225	0	8	11.989
	AS	**14.290**	**474**	**1.396**	**6.766**	**415**	**3**	**14**	**23.358**
Rural	M	1.442	25	17	308	8	1	0	1.801
	H	1.393	38	53	230	7	0	0	1.721
	AS	**2.835**	**63**	**70**	**538**	**15**	**1**	**0**	**3.522**
Turístico	M	23.585	1.291	1.210	5.184	1.773	6	0	33.049
	H	24.496	1.038	2.570	4.516	2.157	4	8	34.789
	AS	**48.081**	**2.329**	**3.780**	**9.700**	**3.930**	**10**	**8**	**67.838**
Urbano	M	5.397	159	183	1.947	113	1	1	7.801
	H	5.478	138	483	1.461	111	3	2	7.676
	AS	**10.875**	**297**	**666**	**3.408**	**224**	**4**	**3**	**15.477**
TOTAL	M	41.848	1.967	2.382	18.299	2.936	21	32	67.458
	H	43.435	1.616	5.280	14.687	3.291	20	25	68.341
	AS	**85.283**	**3.583**	**7.662**	**32.986**	**6.227**	**41**	**57**	

M = Mujeres; H = Hombres; AS = Ambos Sexos.

Fuente: Instituto Canario de Estadística (ISTAC). Elaboración propia.

La población extranjera se concentra mayoritariamente en los municipios que comprenden la tipología municipal "Turístico", dado que acoge al 49,95% del total, proviniendo fundamentalmente del resto de países que conforman la Unión Europea que suponen un 70,88%.

La tipología municipal "Metropolitano" es la segunda más poblada con extranjeras/os con un 18,85% cuya procedencia mayoritaria es de América ya que representa el 49,11%, seguida muy de cerca de los países de la Unión Europea con un 35,94%.

La "Residencial", tercera más poblada con un 17,20% de personas extranjeras, destaca por tener un 61,12% de personas procedentes del resto de países de la Unión Europea.

Las tipologías "Rural" y "Urbano" con un 2,59% y un 11,40% respectivamente son las menos habitadas por la población extranjera y en ambos casos se observa una mayoría de personas procedentes del resto de países de la Unión Europea.

Por sexos, existe un equilibrio entre la población extranjera de la isla de Tenerife ya que se compone por un 49,67% de mujeres y un 50,33% de hombres. Ambos sexos concentran su presencia en la tipología municipal "Turístico". La procedencia para ambos sexos es mayoritaria de países de la Unión Europea, con un 62,04% de las mujeres y un 63,56% de los hombres, seguida de América con un 27,13% y un 21,49% respectivamente.

Gráfica 12. Población extranjera femenina según continente de procedencia. Tenerife. Año 2011.

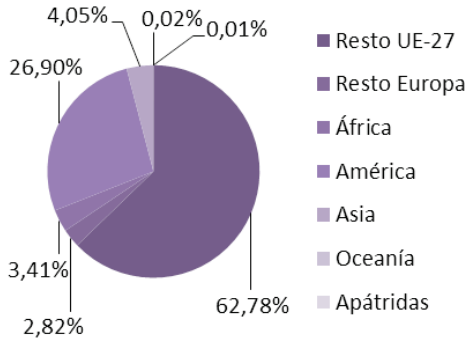

Fuente: Instituto Canario de Estadística (ISTAC).
Elaboración propia.

Gráfica 13. Población extranjera masculina según continente de procedencia. Tenerife. Año 2011.

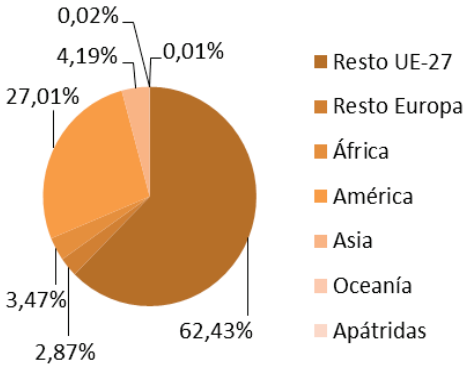

Fuente: Instituto Canario de Estadística (ISTAC).
Elaboración propia.

Las procedencias de las mujeres y los hombres extranjeros presentan el mismo comportamiento, superando el 60% la procedencia de personas de los países de la Unión Europea y seguido por personas procedentes de países del continente americano y fundamentalmente de Sudamérica.

Gráfica 14. Población extranjera según sexo y edad. Tenerife. Año 2011.

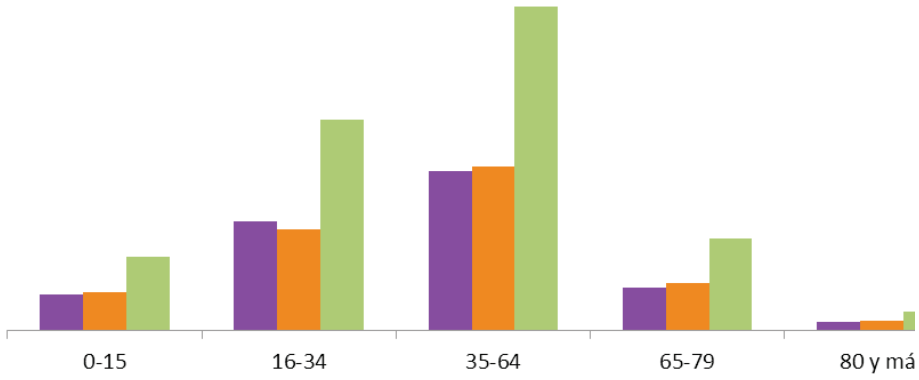

Fuente: Instituto Canario de Estadística (ISTAC).
Elaboración propia.

Mujeres y hombres de nacionalidad extranjera se concentran en las edades comprendidas entre los 35 y los 64 años fundamentalmente, siendo un 44,59% para las mujeres y un 45,41% para los hombres, seguido de las edades de 16 a 34 años, con un 30,62% y un 28,03% respectivamente. En ambos casos la población extranjera que habita en Tenerife está en edad de trabajar.

Tabla 11. Población española y extranjera según sexo y municipio. Tipología Municipal Metropolitano. Año 2011.

	Municipio		Población española		Población extranjera		TOTAL
			Absoluto	Relativo	Absoluto	Relativo	
METROPOLITANO	La Laguna	M	72.841	47,55	5.439	3,55	78.280
		H	69.916	45,64	4.991	3,26	74.907
	Santa Cruz de Tenerife	M	107.776	48,49	7.999	3,60	115.775
		H	99.321	44,68	7.175	3,23	106.496
	TOTAL MUJERES		**180.617**	**48,11**	**13.438**	**3,58**	**194.055**
	TOTAL HOMBRES		**169.237**	**45,07**	**12.166**	**3,24**	**181.403**
	TOTAL AMBOS SEXOS		**349.854**	**93,18**	**25.604**	**6,82**	**375.458**

M = Mujeres; H = Hombres. Fuente: Instituto Canario de Estadística (ISTAC). Elaboración propia.

Tabla 12. Población española y extranjera según sexo y municipio. Tipología Municipal Residencial. Año 2011.

	Municipio		Población española		Población extranjera		TOTAL
			Absoluto	Relativo	Absoluto	Relativo	
RESIDENCIAL	Candelaria	M	11.938	45,99	1.275	4,91	13.213
		H	11.563	44,55	1.181	4,55	12.744
	Granadilla de Abona	M	14.915	35,89	5.433	13,07	20.348
		H	15.303	36,83	5.904	14,21	21.207
	El Rosario	M	7.842	45,11	593	3,41	8.435
		H	8.322	47,87	626	3,60	8.948
	San Miguel de Abona	M	5.298	30,93	3.154	18,41	8.452
		H	5.392	31,48	3.286	19,18	8.678
	El Sauzal	M	4.211	46,45	359	3,96	4.570
		H	4.098	45,21	397	4,38	4.495
	Tacoronte	M	11.386	48,04	426	1,80	11.812
		H	11.430	48,23	457	1,93	11.887
	Tegueste	M	5.344	49,14	129	1,19	5.473
		H	5.263	48,40	138	1,27	5.401
	TOTAL MUJERES		**60.934**	**41,83**	**11.369**	**7,81**	**72.303**
	TOTAL HOMBRES		**61.371**	**42,13**	**11.989**	**8,23**	**73.360**
	TOTAL AMBOS SEXOS		**122.305**	**83,96**	**23.358**	**16,04**	**145.663**

M = Mujeres; H = Hombres. Fuente: Instituto Canario de Estadística (ISTAC). Elaboración propia.

Tabla 13. Población española y extranjera según sexo y municipio. Tipología Municipal Rural. Año 2011.

	Municipio		Población española		Población extranjera		TOTAL
			Absoluto	Relativo	Absoluto	Relativo	
RURAL	Arafo	M	2.687	48,54	96	1,73	2.783
		H	2.669	48,21	84	1,52	2.753
	Arico	M	3.034	38,29	820	10,35	3.854
		H	3.320	41,90	750	9,46	4.070
	Buenavista del Norte	M	2.337	45,80	141	2,76	2.478
		H	2.467	48,34	158	3,10	2.625
	Fasnia	M	1.416	46,97	55	1,82	1.471
		H	1.495	49,59	49	1,63	1.544
	La Guancha	M	2.674	49,02	98	1,80	2.772
		H	2.607	47,79	76	1,39	2.683
	San Juan de la Rambla	M	2.441	47,93	116	2,28	2.557
		H	2.441	47,93	95	1,87	2.536
	Los Silos	M	2.328	44,28	303	5,76	2.631
		H	2.285	43,47	341	6,49	2.626
	El Tanque	M	1.409	48,54	56	1,93	1.465
		H	1.381	47,57	57	1,96	1.438
	Vilaflor de Chasna	M	770	42,05	116	6,34	886
		H	834	45,55	111	6,06	945
	TOTAL MUJERES		**19.096**	**45,34**	**1.801**	**4,28**	**20.897**
	TOTAL HOMBRES		**19.499**	**46,30**	**1.721**	**4,09**	**21.220**
	TOTAL AMBOS SEXOS		**38.595**	**91,64**	**3.522**	**8,36**	**42.117**

M = Mujeres; H = Hombres. Fuente: Instituto Canario de Estadística (ISTAC). Elaboración propia.

Tabla 14. Población española y extranjera según sexo y municipio. Tipología Municipal Turístico. Año 2011.

	Municipio		Población española		Población extranjera		TOTAL
			Absoluto	Relativo	Absoluto	Relativo	
TURÍSTICO	Adeje	M	10.813	23,96	11.087	24,56	21.900
		H	11.290	25,01	11.944	26,46	23.234
	Arona	M	21.656	28,74	14.847	19,71	36.503
		H	22.761	30,21	16.075	21,34	38.836
	Puerto de la Cruz	M	12.903	39,32	3.904	11,90	16.807
		H	12.463	37,98	3.547	10,81	16.010
	Santiago del Teide	M	2.897	23,60	3.211	26,16	6.108
		H	2.943	23,98	3.223	26,26	6.166
	TOTAL MUJERES		**48.269**	**29,15**	**33.049**	**19,96**	**81.318**
	TOTAL HOMBRES		**49.457**	**29,87**	**34.789**	**21,01**	**84.246**
	TOTAL AMBOS SEXOS		**97.726**	**59,03**	**67.838**	**40,97**	**165.564**

M = Mujeres; H = Hombres.

Fuente: Instituto Canario de Estadística (ISTAC).

Elaboración propia.

Casi todos los municipios presentan un mayor número de población española que extranjera tanto en mujeres como en hombres, rondando para cada uno de los sexos entre el 40 y el 50% de población española y menos del 10% de población extranjera.

Cinco municipios: Granadilla de Abona, San Miguel de Abona, Arico (solamente en el caso de las mujeres), Puerto de la Cruz y Guía de Isora tienen una población extranjera para cada uno de los sexos que oscila entre el 10 y el 20%, destacando el caso de San Miguel de Abona que en ambos sexos el dato está más cercano al 20%.

Los municipios que forman parte de la tipología municipal "Turístico" a excepción de Puerto de la Cruz, esto es Adeje, Arona y Santiago del Teide, presentan una representación equilibrada entre la población española y extranjera dado que en ninguno de los casos se supera el 60% de representación, destacando los casos de Adeje y Santiago del Teide donde la población extranjera supera el 50% (51,03% y 52,42% respectivamente).

Tabla 15. Población española y extranjera según sexo y municipio. Tipología Municipal Urbano. Año 2011.

	Municipio		Población española		Población extranjera		TOTAL
			Absoluto	Relativo	Absoluto	Relativo	
URBANO	Garachico	M	2.524	47,38	145	2,72	2.669
		H	2.532	47,53	126	2,37	2.658
	Guía de Isora	M	7.964	39,05	2.183	10,70	10.147
		H	7.924	38,85	2.325	11,40	10.249
	Güímar	M	8.670	47,82	474	2,61	9.144
		H	8.538	47,09	449	2,48	8.987
	Icod de los Vinos	M	11.332	46,93	803	3,33	12.135
		H	11.166	46,24	846	3,50	12.012
	La Matanza de Acentejo	M	3.941	45,53	296	3,42	4.237
		H	4.093	47,29	325	3,76	4.418
	La Orotava	M	20.033	48,03	1.121	2,69	21.154
		H	19.550	46,88	1.002	2,40	20.552
	Los Realejos	M	17.584	46,26	1.640	4,31	19.224
		H	17.300	45,51	1.491	3,92	18.791
	Santa Úrsula	M	6.217	43,38	923	6,44	7.140
		H	6.302	43,97	891	6,22	7.193
	La Victoria de Acentejo	M	4.291	47,45	216	2,39	4.507
		H	4.315	47,72	221	2,44	4.536
	TOTAL MUJERES		**82.556**	**45,93**	**7.801**	**4,34**	**90.357**
	TOTAL HOMBRES		**81.720**	**45,46**	**7.676**	**4,27**	**89.396**
	TOTAL AMBOS SEXOS		**164.276**	**91,39**	**15.477**	**8,61**	**179.753**

M = Mujeres; H = Hombres.

Fuente: Instituto Canario de Estadística (ISTAC).

Elaboración propia.

En la Gráfica 15 se presenta la distribución de la población española y extranjera en cada uno de los municipios de la isla de Tenerife:

Gráfica 15. Distribución de la población española y extranjera según sexo y municipio. Año 2011. (Porcentaje).

Los datos indican el porcentaje de mujeres y hombres españolas/es y extranjeras/os en ese municipio.

Fuente: Instituto Canario de Estadística (ISTAC).

Elaboración propia.

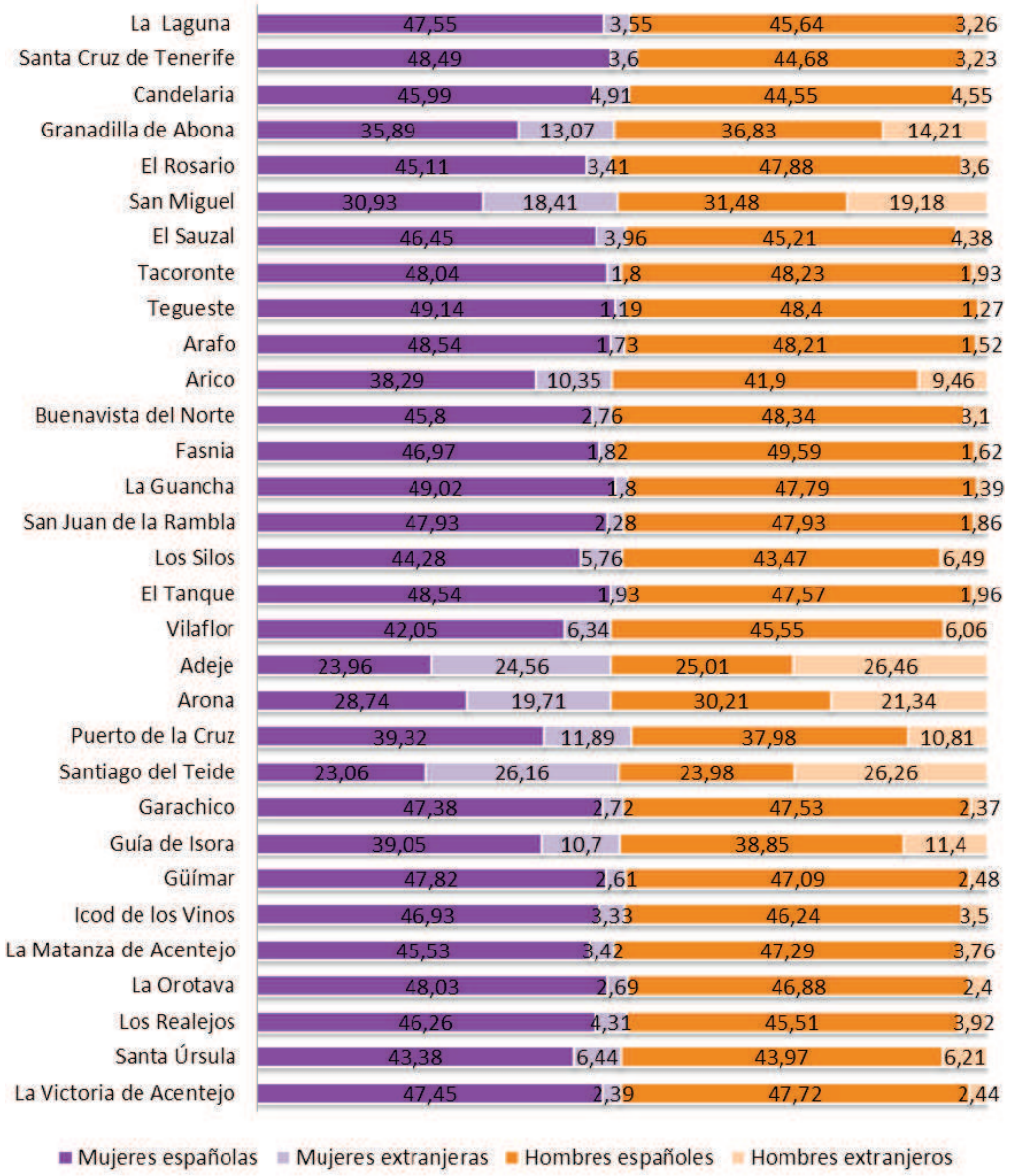

Por tipologías municipales la distribución queda de la siguiente manera:

Gráfica 16. Población española y extranjera según tipología municipal. Año 2011. (Porcentaje).

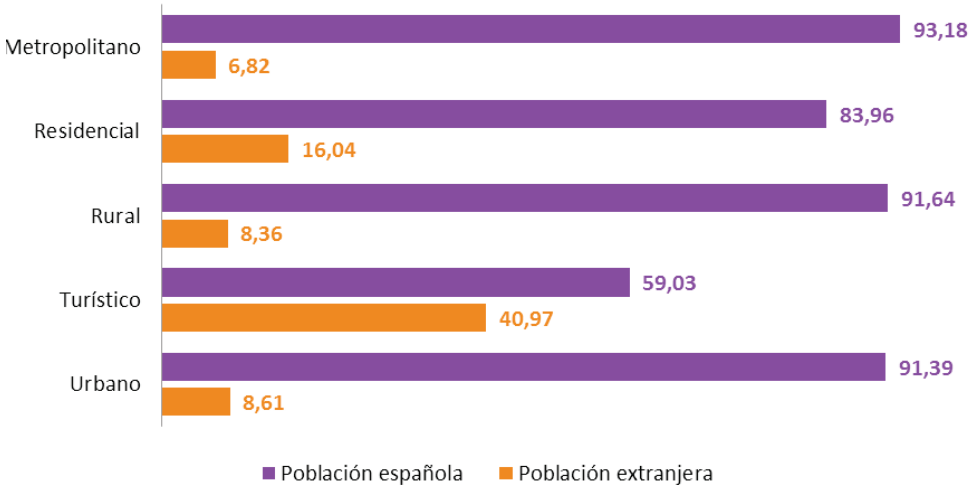

Los datos indican el porcentaje de población española y extranjera en esa tipología municipal.
Fuente: Instituto Canario de Estadística (ISTAC).
Elaboración propia.

En todas las tipologías municipales, la tendencia es la misma que en sus municipios en cuanto a la distribución de la población española y extranjera. En el caso de la tipología municipal "Turístico" los datos se distancian más debido a que en Puerto de la Cruz el porcentaje de población extranjera no es tan alta como en los otros tres municipios que la componen. Así mismo en el caso de la tipología municipal "Residencial" la población extranjera supera el 10% por los altos porcentajes de Granadilla de Abona y San Miguel de Abona.

Para la totalidad de la isla de Tenerife la población extranjera se distribuye de la siguiente manera:

Gráfica 17. Distribución de las mujeres extranjeras por tipología municipal. Año 2011.

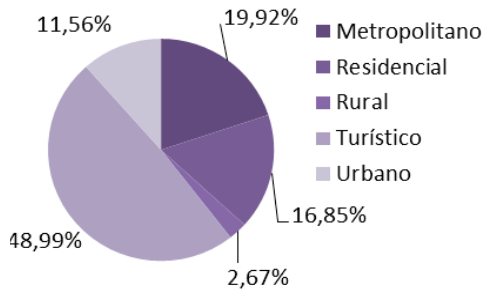

Fuente: Instituto Canario de Estadística (ISTAC).
Elaboración propia.

Gráfica 18. Distribución de los hombres extranjeros por tipología municipal. Año 2011.

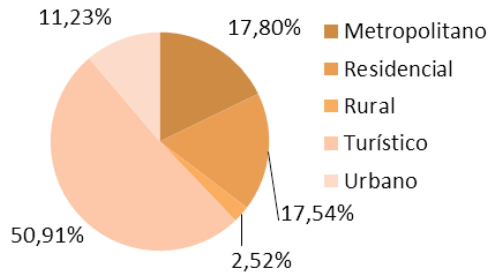

Fuente: Instituto Canario de Estadística (ISTAC).
Elaboración propia.

DINÁMICA DE LA POBLACIÓN

1. Natalidad y Fecundidad.

Tabla 16. Natalidad según estado civil de la madre. Tenerife y Canarias. Años 2000, 2005 y 2010.

Estado Civil	2000	2005	2010
TENERIFE			
Casadas	5.262	4.678	3.425
No casadas	2.161	3.758	4.354
TOTAL	**7.423**	**8.436**	**7.779**
CANARIAS			
Casadas	12.723	10.748	7.680
No casadas	6.258	9.379	10.625
TOTAL	**18.981**	**20.127**	**18.305**

Fuente: Instituto Canario de Estadística (ISTAC). Elaboración propia.

En torno al 40% de las mujeres canarias que deciden ser madres residen en la isla de Tenerife, dándose un incremento desde el año 2000 al 2010, ya que los datos porcentuales nos indican que en 2000 fueron el 39,11%, en el año 2005 el 41,91% y en el año 2010 el 42,50%.

Desde el año 2000 hasta el 2010 se ha producido una inversión de la tendencia en cuanto a la vinculación del estado civil y la decisión de las mujeres de ser madres, presentando la misma evolución el territorio regional y el insular. Mientras que en el año 2000 la cifra de mujeres casadas superaba al de mujeres no casadas en más del doble, en el año 2010 la cifra de mujeres no casadas supera a la de mujeres casadas.

Tabla 17. Nacimientos según edad de la madre. Tenerife. Años 2000, 2005 y 2010.

Edad	2000	2005	2010
Menores de 15 años	2	2	3
De 15 a 19	322	312	195
De 20 a 24	1.103	1.002	923
De 25 a 29	2.234	2.188	1.775
De 30 a 34	2.382	2.947	2.629
De 35 a 39	1.195	1.613	1.840
De 40 a 44	176	352	386
De 45 a 49	9	15	28
Mayores de 50 años	0	5	0
No consta	0	0	0
TOTAL	**7.423**	**8.436**	**7.779**

Fuente: Instituto Canario de Estadística (ISTAC). Elaboración propia.

Las cifras totales nos indican que ha habido más nacimientos en 2010 que en 2000, sin embargo del año 2000 al 2005 hubo un incremento de los nacimientos que se convierte en descenso en el lustro 2005-2010.

El grupo de edad que mayor número de nacimientos genera es para todos los años el de 30 a 34, seguido por el de 25 a 29 en los años 2000 y 2005 y del de 35 a 39 en el año 2010, lo que indica un progresivo retraso en la edad de las mujeres cuando son madres.

Destacar la baja cifra de menores de 15 años, aunque la cifra para Tenerife supone en torno al 40-50% de los nacimientos en estas edades de Canarias. Así mismo ha habido un descenso notable de los nacimientos de madres con edades comprendidas entre los 15 y los 19 años, es decir madres adolescentes, que ha pasado de 322 a 195, siendo el descenso del 39,44%.

Las edades comprendidas entre los 20 y los 29 años han sufrido un descenso a lo largo de la década, mientras que de los 30 a los 44 años se ha incrementado el número de nacimientos. Destacar que de 40 a 44 años hay más del doble de nacimientos en 2010 que en 2000.

Los datos nos indican que las mujeres de Tenerife cada vez más retrasan la edad de la maternidad, lo que se muestra en la Gráfica 19:

Gráfica 19. Evolución de la edad media de la madre. Tenerife y Canarias. Años 2000-2010.

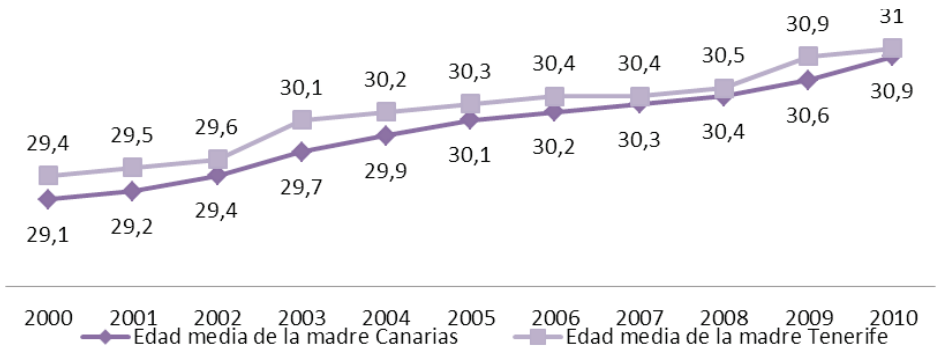

Fuente: Instituto Canario de Estadística (ISTAC).
Elaboración propia.

Las mujeres de Tenerife superan a la media de Canarias en cuanto a la edad de la maternidad se refiere, observándose un incremente desde el año 2000 cuando era de 29,4 hasta el año 2010 que asciende a 31 años. Mencionar que en el caso de los padres las edades medias son superiores, generalmente en tres años, a las de las madres en todos los periodos tanto en Canarias como en Tenerife.

Gráfica 20. Evolución de la Tasa Bruta de Natalidad. Tenerife. Años 2000-2010.

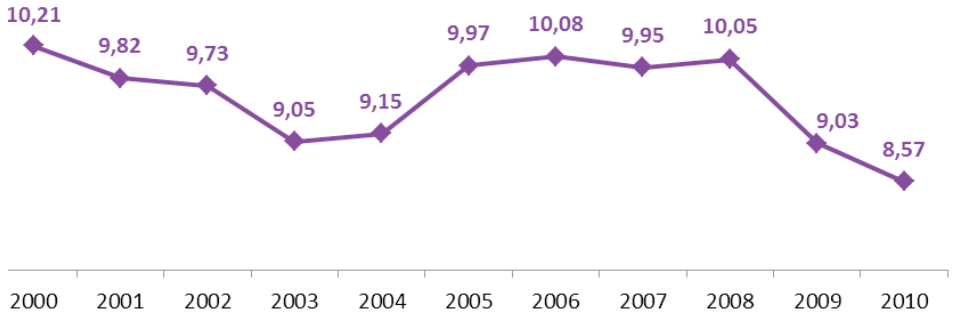

Fuente: Instituto Canario de Estadística (ISTAC).
Elaboración propia.

En el año 2010 la tasa bruta de natalidad, que representa el número de nacidos/as vivos/as por cada 1000 habitantes en el año de referencia, se sitúa en 8,57 tras haber sufrido fluctuaciones en la última década. Del año 2000 al 2003 se produce un descenso que se convierte en incremento entre 2004 y 2006 para iniciar de nuevo un periodo de descenso hasta 2010. Los periodos que más han sufrido el declive de la tasa bruta de natalidad han sido los comprendidos entre los años 2008 y 2010, coincidiendo con el inicio y recrudecimiento de la actual coyuntura económica de crisis que estamos viviendo.

Gráfica 21. Evolución de la Tasa General de Fecundidad. Tenerife. Años 2000-2010.

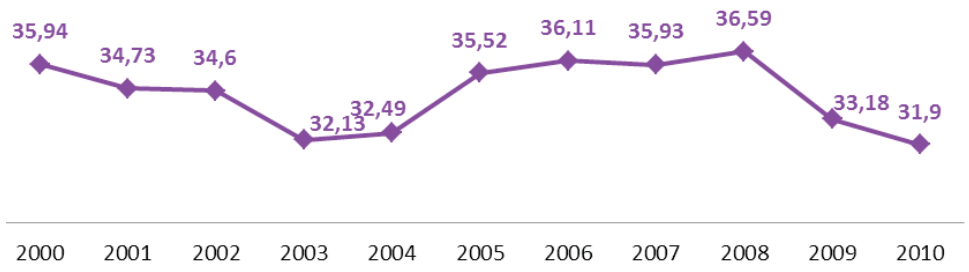

Fuente: Instituto Canario de Estadística (ISTAC). Elaboración propia.

El mismo fenómeno que en la tasa bruta de natalidad se observa en la tasa general de fecundidad, la cual nos indica el número de nacidos/as vivos/as de madres con edades comprendidas entre los 15 y los 49 años por cada 1000 mujeres en esas edades. Del año 2000 al 2003 decae la tasa de fecundidad que se recupera entre 2004 y 2008 llegando a estar en este último año por encima de la cifra de 2000; sin embargo entre 2008 y 2010, también coincidiendo con la crisis económica, se experimenta la mayor caída de la década bajando de 36,59 a 31,90, siendo este último dato el más bajo de los años valorados.

Gráfica 22. Evolución del Índice Sintético de Fecundidad. Tenerife. Años 2000-2010.

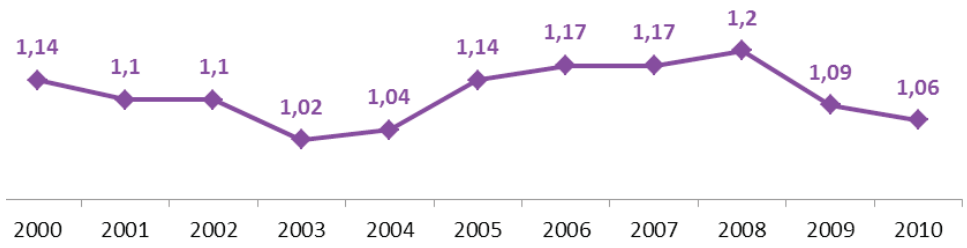

Fuente: Instituto Canario de Estadística (ISTAC). Elaboración propia.

El índice sintético de fecundidad es una estimación del número medio de hijos/as que tendría una mujer durante su vida fértil. Como se percibe en la gráfica, el índice de referencia ha sufrido fluctuaciones en la última década, caracterizada por un periodo de decrecimiento hasta el año 2003 que arroja el dato más bajo de la década, seguido de un periodo de acrecentamiento hasta 2008 para volver a bajar hasta 2010 a 1,06 hijos/as por mujer. Al igual que en las tasas valoradas anteriormente, la mayor caída se produce entre 2008 y 2010.

2. Defunciones y Esperanza de Vida.

Tabla 18. Evolución de las defunciones y la tasa de mortalidad según sexo. Tenerife. Años 2000-2010.

	Defunciones			Tasa de Mortalidad		
	Mujeres	Hombres	AMBOS SEXOS	Mujeres	Hombres	AMBOS SEXOS
2000	2.307	2.809	5.116	6,3	7,8	7
2001	2.313	2.780	5.093	6	7,4	6,7
2002	2.274	2.723	4.997	5,7	6,9	6,3
2003	2.429	2.922	5.351	6	7,3	6,6
2004	2.508	2.958	5.466	6,1	7,3	6,7
2005	2.579	3.033	5.612	6,1	7,2	6,6
2006	2.430	3.058	5.488	5,6	7,2	6,4
2007	2.633	3.279	5.912	6	7,5	6,8
2008	2.640	3.138	5.778	5,9	7,1	6,5
2009	2.775	2.965	5.740	6,1	6,6	6,4
2010	2.551	3.089	5.640	5,6	6,9	6,2

Fuente: Instituto Canario de Estadística (ISTAC).
Elaboración propia.

Es una constante a lo largo de la década estudiada el mayor número de defunciones en hombres que en mujeres, oscilando entre las 190 muertes más

de hombres en el año 2009 hasta las 646 del año 2007. Así mismo, la tasa de mortalidad también es mayor en los hombres que en las mujeres; en la Gráfica 23 se muestra la evolución:

Gráfica 23. Evolución de la Tasa de Mortalidad según sexo. Tenerife. Años 2000-2010.

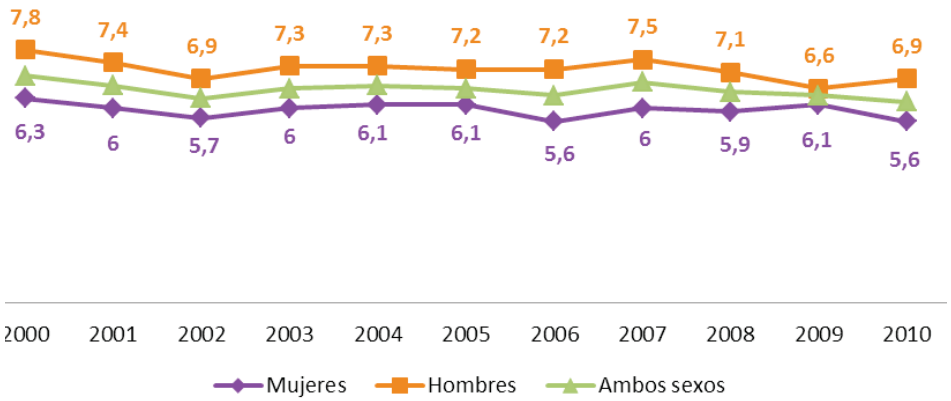

Fuente: Instituto Canario de Estadística (ISTAC).
Elaboración propia.

Tanto en hombres como en mujeres se experimenta una caída de la tasa de mortalidad, lo que indica una mejora de la salud de la población ya que cada vez muere menos gente. La tasa de mortalidad de las mujeres es menor a la de los hombres en todos los años, acortándose a lo largo de la década el distanciamiento entre ambos sexos.

Gráfica 24. Evolución de la Esperanza de Vida al nacimiento según sexo. Provincia de Santa Cruz de Tenerife. Años 2000-2010.

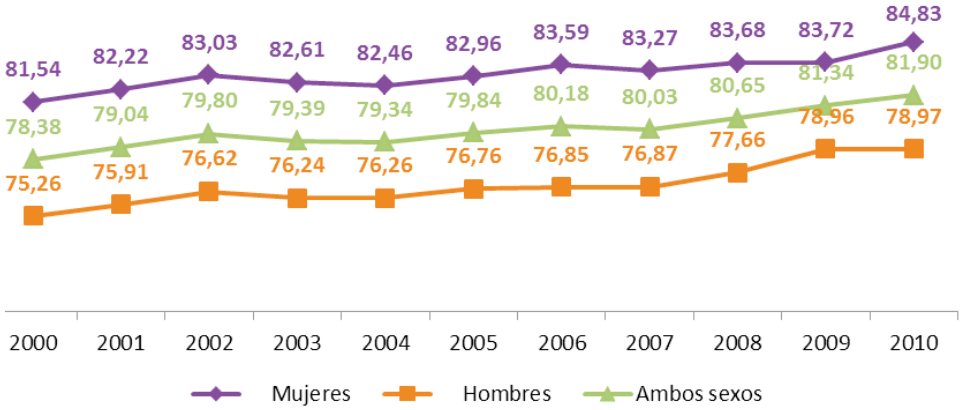

Fuente: Instituto Nacional de Estadística (INE).
Elaboración propia.

En la década 2000-2010 se ha experimentado un aumento de la esperanza de vida tanto en hombres como en mujeres, siendo ligeramente mayor en los hombres ya que para estos se ha incrementado en 3,71 años y para las mujeres en 3,29 años; sin embargo, las mujeres siguen teniendo una mayor esperanza de vida al nacer oscilando entre los 81 a los casi 85 años, mientras que en los hombres las cifras oscilan entre los 75 y los 79 años. Esta mayor longevidad de las mujeres ya la hemos observado en las pirámides de edad tanto en las de Tenerife como en las relativas a las diferentes tipologías municipales y refuerzan el proceso de envejecimiento de la población, sobre todo de la femenina al ser también las mujeres las que menor tasa de mortalidad presentan.

FAMILIAS Y HOGARES

Tabla 19. Tipología de hogares. Comarcas de Tenerife. Años 2004 y 2007. (Porcentaje).

	Hogares unipersonales		Pareja con hijos/as		Pareja sin hijos/as		Madres solas con hijos/as		Otros	
	2004	2007	2004	2007	2004	2007	2004	2007	2004	2007
Metropolitana	20,1	17,8	45,8	45,2	16,9	17,5	8,7	12,3	8,5	7,2
Acentejo	14,4	12,7	52,2	48	17	19,3	5,3	6,8	11,1	13,2
Daute	21,9	19,4	42,3	42,1	19,3	16,7	5,9	9	10,6	12,8
Icod	14,2	12,6	54,5	52,9	15,7	14,6	4	10,1	11,6	9,8
Valle de La Orotava	19,6	17,5	49,6	51	15,8	15,2	7,8	10,3	7,2	6
Abona	25,1	22,3	42	46,9	20	19,8	7,9	5,4	5	5,6
Suroeste	31,8	28,4	30	29,9	21,7	26	10,7	6,9	5,8	8,8
Valle de Güímar	18,2	15,9	44,6	45,5	19,1	19,8	9,3	12,3	8,8	6,5
TENERIFE	**21,8**	**19,6**	**43,8**	**43,4**	**18**	**19,2**	**8,5**	**10**	**7,9**	**7,8**

Los datos indican el porcentaje sobre el total de los hogares que componen la muestra para cada comarca.

Dentro de la categoría "Otros" se encuentran aquellas clases de familias que por su escasa representatividad muestral han tenido que agruparse. Son las familias constituidas por un padre solo con hijos, familias con dos o más núcleos familiares (varias familias compartiendo el mismo hogar).

Fuente: Encuesta de Ingresos y Condiciones de Vida de los Hogares Canarios. Instituto Canario de Estadística (ISTAC).

Elaboración propia.

Para la isla de Tenerife, todas las tipologías de hogares han descendido a excepción de la de "Madres solas con hijos/as", ya que en 2007 hay un porcentaje de familias monomarentales mayor que en 2004, incrementándose en 1,5 puntos porcentuales.

Por comarcas se han dado fenómenos contrarios, en algunas de ellas ha descendido la representación de familias monomarentales (Suroeste ha descendido en 3,8 puntos y Abona en 2,5), mientras que en otras se ha incrementado. Cabe destacar la comarca Icod por ser la que mayor incremento ha experimentado pasando del 4% en 2004 al 10% (4 puntos porcentuales) en 2007, seguida de la comarca Daute que ha pasado de 5,9% a 9% (3,1 puntos porcentuales).

El dato relativo a hogares compuestos por un padre con sus hijas/os no se muestra debido a que esta categoría ha sido agrupada en "Otros" por ser poco representativa, tal y como se indica al pie de la tabla, lo que revela que o bien las mujeres cada vez más deciden ser madres solteras, o que las madres no afrontan la maternidad en solitario sino que la pareja no está casada, o que ante la disolución de una pareja se sigue otorgando la custodia a las madres.

Tabla 20. Hogares por persona principal. Comarcas de Tenerife. Años 2004-2007. (Porcentaje).

	Mujeres		Hombres	
	2004	2007	2004	2007
Metropolitana	31,4	41,4	68,6	58,6
Acentejo	24,3	36,7	75,7	63,3
Daute	25,9	33,3	74,1	66,7
Icod	31,7	47,9	68,3	52,1
Valle de La Orotava	24,2	38,6	75,8	61,4
Abona	19,5	27,8	80,5	72,2
Suroeste	31,5	32,1	68,5	67,9
Valle de Güímar	27,7	36,1	72,3	63,9
TENERIFE	**29**	**37,7**	**71**	**62,3**

Los datos indican el porcentaje sobre el total de los hogares que componen la muestra para cada comarca.

Fuente: Encuesta de ingresos y Condiciones de Vida de los Hogares Canarios. Instituto Canario de Estadística (ISTAC).

Paralelamente al incremento de las familias monomarentales, se ha dado un aumento de los hogares cuya persona principal es una mujer, ya sea porque se le incluye en esa categoría desde el propio hogar o porque es la persona que

mayores ingresos económicos aporta al mismo, ascendiendo a un 8,7% sobre el total de los hogares.

En todas las comarcas se da el mismo fenómeno, siendo la que menor se incrementa la comarca Suroeste con tan solo un 0,6% y la que mayor incremento presenta la comarca Icod con un incremento de 16,2 puntos porcentuales seguida de Valle de La Orotava con una representación de 14,4 puntos porcentuales más.

A pesar de ese mayor número que se ha dado en todas las comarcas, los hogares tinerfeños siguen mayoritariamente identificando a la persona principal del hogar con un hombre y no necesariamente porque sea la persona que mayores ingresos aporta al hogar.

Tabla 21. Población de 16 y más años según umbral de pobreza y sexo. Canarias. Años 2008-2010.

	Por encima de la línea de pobreza relativa			Por debajo de la línea de pobreza relativa		
	2008	2009	2010	2008	2009	2010
Mujeres	639.220	616.186	593.120	212.327	246.883	282.363
Hombres	664.180	641.461	620.573	180.078	215.192	242.920
AMBOS SEXOS	**1.303.400**	**1.257.647**	**1.213.693**	**392.405**	**462.075**	**525.283**

Fuente: Encuesta de Condiciones de Vida. Instituto Canario de Estadística (ISTAC).
Elaboración propia.

Tal y como representa la tabla y la gráfica, las personas que están por encima de la línea de pobreza relativa son mayoritariamente hombres aunque las diferencias no son tan significativas como en la categoría que indica las personas que están por debajo de la línea de pobreza relativa donde son más mujeres, dándose un mayor distanciamiento en los datos porcentuales de representación entre hombres y mujeres.

Los datos absolutos nos muestran que en Canarias ha descendido el número tanto de mujeres como de hombres que están por encima de la línea relativa de pobreza, siendo más significativa la cifra en las mujeres cuya diferencia entre 2008 y 2010 asciende a 46.100 mujeres menos que la de los hombres cuya diferencia es de 43.607. Es decir, la población canaria cada vez es más pobre y las mujeres sobrepasan más la fina línea que separa la pobreza de la no pobreza, lo que se demuestra en los datos que arroja la categoría "Por debajo de la línea de pobreza relativa", debido a que hay más mujeres pobres que hombres y cada vez más, ya que en 2008 habían 32.249 mujeres más que hombres bajo la línea de la pobreza relativa y en 2010 las mujeres superaban a los hombres en 39.443 personas.

Gráfica 25. Población de 16 y más años según umbral de pobreza y sexo. Canarias. Años 2008-2010. (Porcentaje).

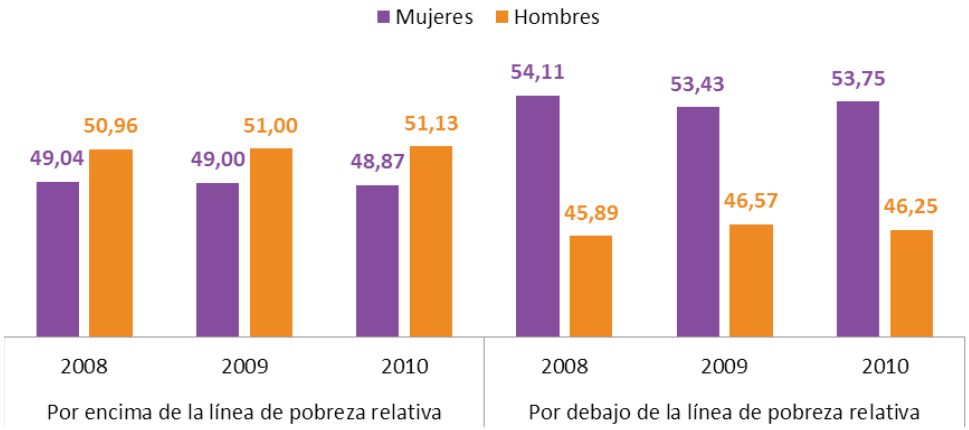

Los datos indican el porcentaje de mujeres y hombres en ese año.
Fuente: Encuesta de Condiciones de Vida. Instituto Canario de Estadística (ISTAC).
Elaboración propia.

Por su parte los datos relativos nos muestran como en la categoría "Por encima de la línea de pobreza relativa" la representación mayoritaria es la de los hombres y que además esa representación se ha incrementado a la par que ha descendido la de las mujeres; mientras que en la categoría "Por debajo de la línea de pobreza relativa" la representación mayoritaria sigue siendo la de las

mujeres a pesar de haber experimentado un descenso de su representación en 0,25 puntos porcentuales a lo largo de los tres años estudiados y los hombres un ligero aumento del 0,36 puntos porcentuales.

A pesar de no contar con los datos desagregados por sexo, se considera interesante mostrar la tabla y gráficas siguientes ya que arrojan los datos de las comarcas y la isla de Tenerife sobre la población y los hogares que se encuentran bajo el umbral de la pobreza.

Tabla 22. Población de 16 y más años y hogares según umbral de pobreza. Comarcas de Tenerife. Años 2004-2007. (Porcentaje).

	Población bajo umbral de pobreza		Hogares bajo umbral de pobreza	
	2004	2007	2004	2007
Metropolitana	20,6	17,5	23,8	19,1
Acentejo	18,8	18,9	22,3	24,8
Daute	23,5	15,4	32,7	21,7
Icod	15,6	27,1	22	30
Valle de La Orotava	18,5	21,3	23,1	24,8
Abona	15,4	23,2	15,8	23,5
Suroeste	15,9	17,1	17,8	20,5
Valle de Güímar	22,2	28,8	26,4	29,8
TENERIFE	**19,1**	**19,4**	**22,3**	**21,8**

Fuente: Encuesta de Ingresos y Condiciones de Vida de los Hogares Canarios. Instituto Canario de Estadística (ISTAC).

Elaboración propia.

La población de Tenerife en líneas generales es más pobre en 2007 que en 2004 y por comarcas se observan fenómenos diversos, mientras que en la comarca de Daute ha habido un descenso de 5 puntos porcentuales de la población bajo el umbral de la pobreza ya que ha pasado del 16% al 9%, en otras comarcas ha habido un incremento significativo como los 6 puntos porcentuales de Icod o los 4 de Abona. La comarca Valle de Güímar presenta más pobreza en relación a su población, ya que de la totalidad de esta el 17% se encuentra bajo el umbral de la pobreza.

Gráfica 28. Hogares bajo el umbral de la pobreza. Comarcas de Tenerife. Año 2004.

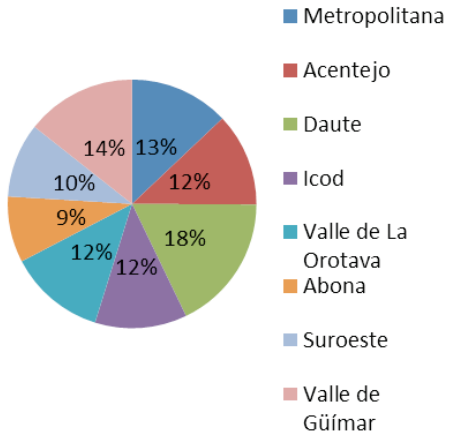

Gráfica 29. Hogares bajo el umbral de la pobreza. Comarcas de Tenerife. Año 2007.

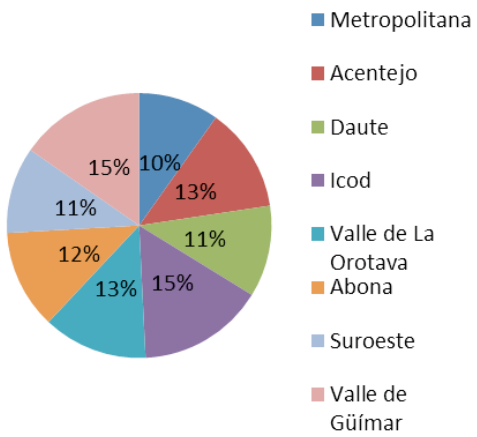

Fuente: Encuesta de Ingresos y Condiciones de Vida de los Hogares Canarios. Instituto Canario de Estadística (ISTAC). Elaboración propia.

Al revés que sucede con la población, la cifra de los hogares tinerfeños bajo el umbral de la pobreza ha experimentado un descenso en la cifra global para Tenerife. En cuanto a las comarcas algunas han bajado como Daute en 7 puntos porcentuales y otras como Abona o Icod han subido 3 puntos porcentuales.

Se aprecia como en las comarcas donde ha habido un descenso de la población también lo ha habido de los hogares y a la inversa.